



pozzo n. 2
(Foglio 4, mappale 159)



zona di tutela assoluta

Comune di Arese (MI)

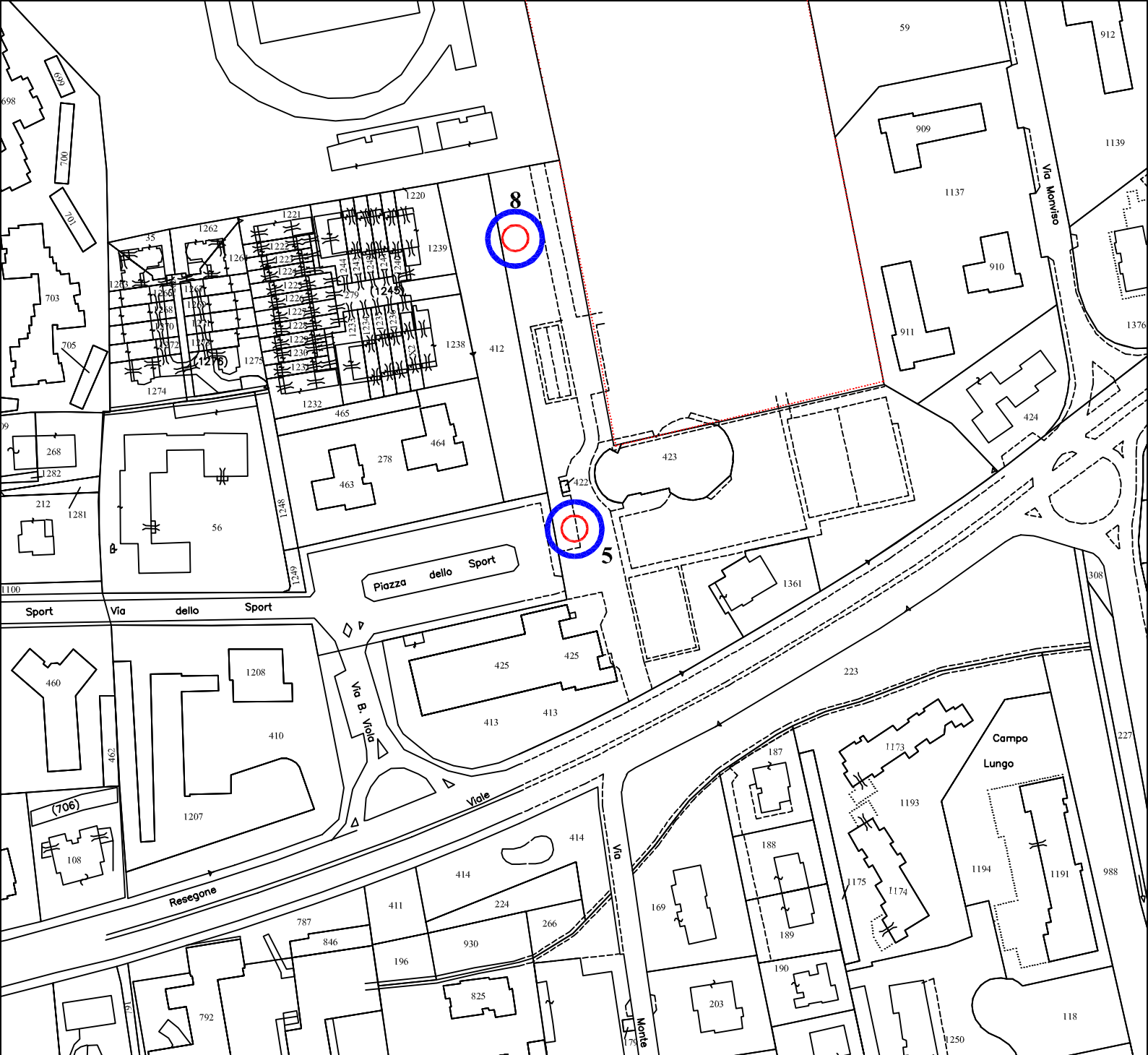
ESTRATTO MAPPA CATASTALE

Scala 1:2000



STUDIO IDROGEOLOGICO
associato
Adriano Ghezzi fondatore - 1964

ALL. 6/1



**pozzi n. 5 e 8
(Foglio 3, mappale 413)**



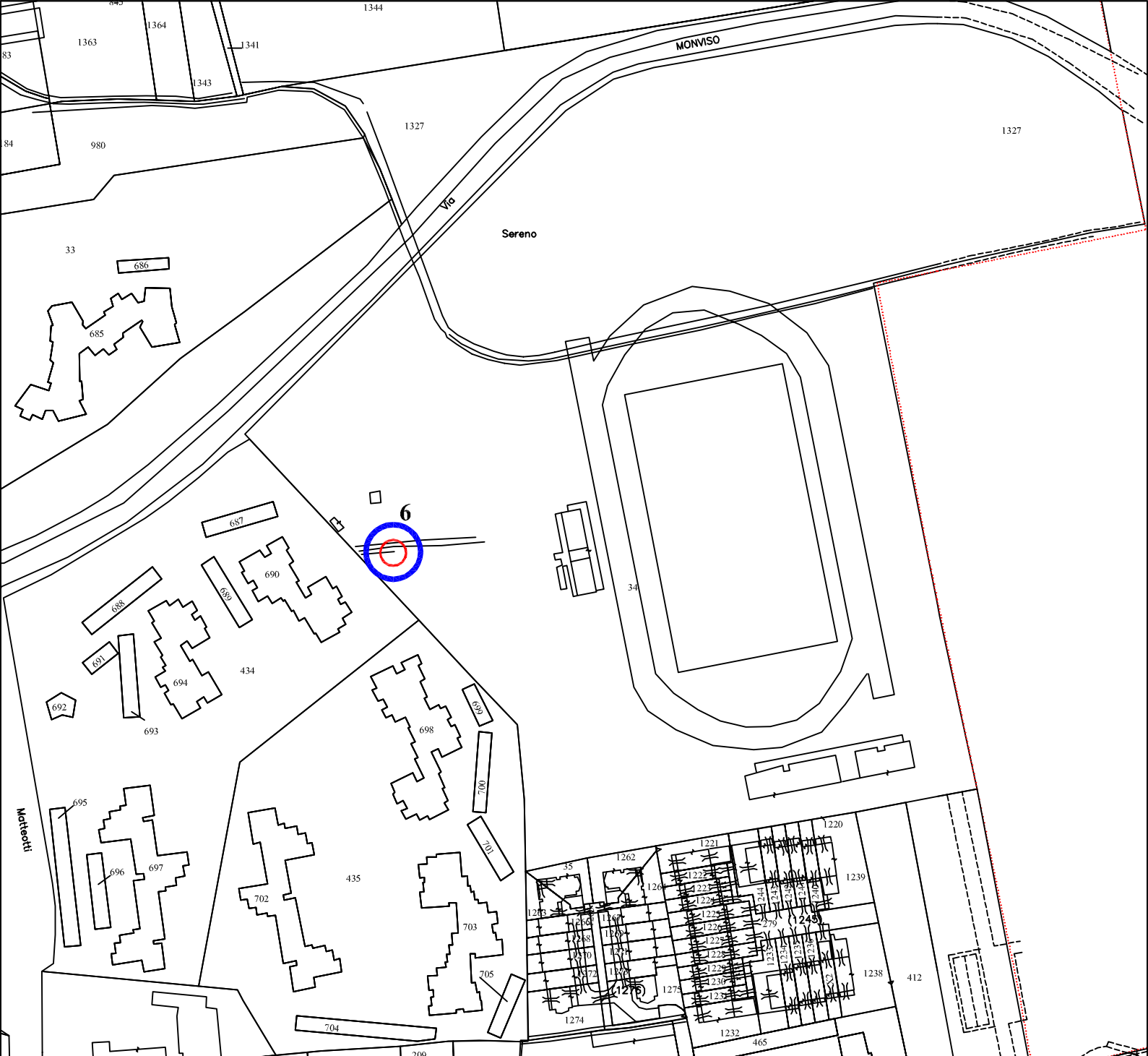
zona di tutela assoluta

Comune di Arese (MI)

ESTRATTO MAPPA CATASTALE
Scala 1:2000



STUDIO IDROGEOTECNICO
associato
Adriano Ghezzi fondatore - 1964



○ pozzo n. 6
(Foglio 3, mappale 34)

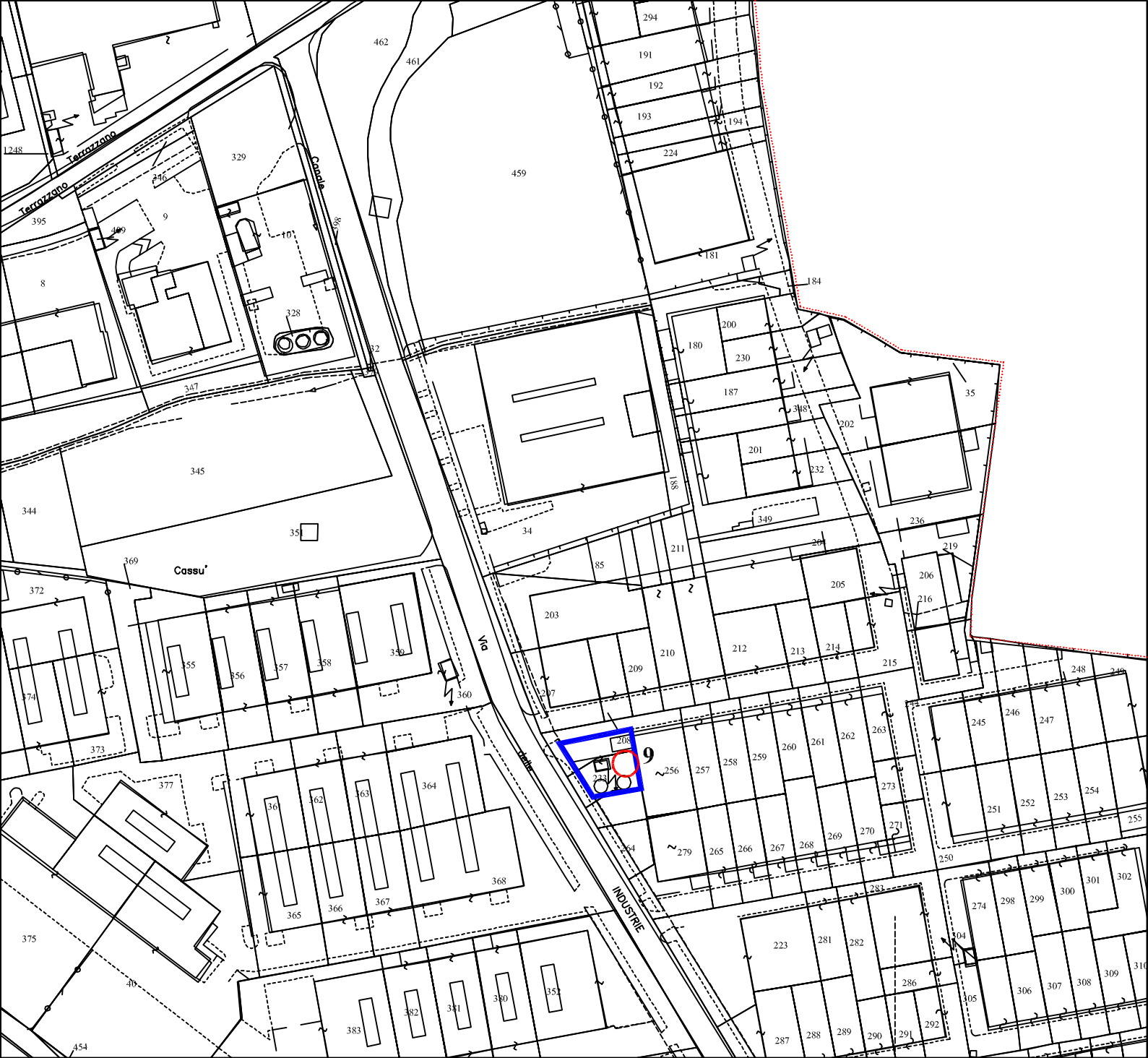
○ zona di tutela assoluta

Comune di Arese (MI)

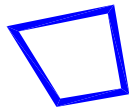
ESTRATTO MAPPA CATASTALE
Scala 1:2000



STUDIO IDROGEO TECNICO
associato
Adriano Ghezzi fondatore - 1964



pozzo n. 9
(Foglio 7, mappale 233)



zona di tutela assoluta

Comune di Arese (MI)

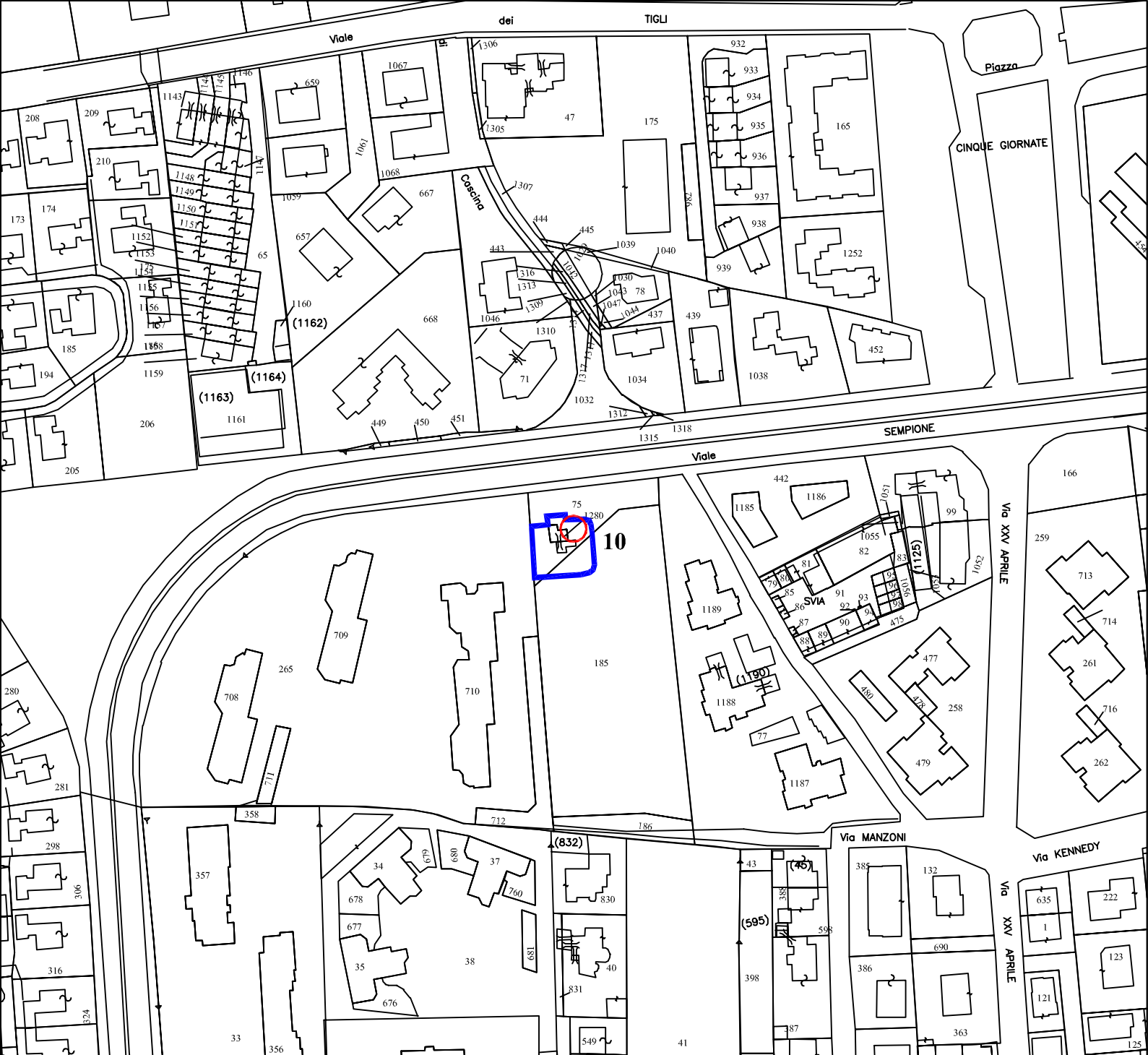
ESTRATTO MAPPA CATASTALE

Scala 1:2000




STUDIO IDROGEO TECNICO
associato
Adriano Ghezzi fondatore - 1964

ALL. 6/4



pozzo n. 10
(Foglio 3, mappale 75)



zona di tutela assoluta

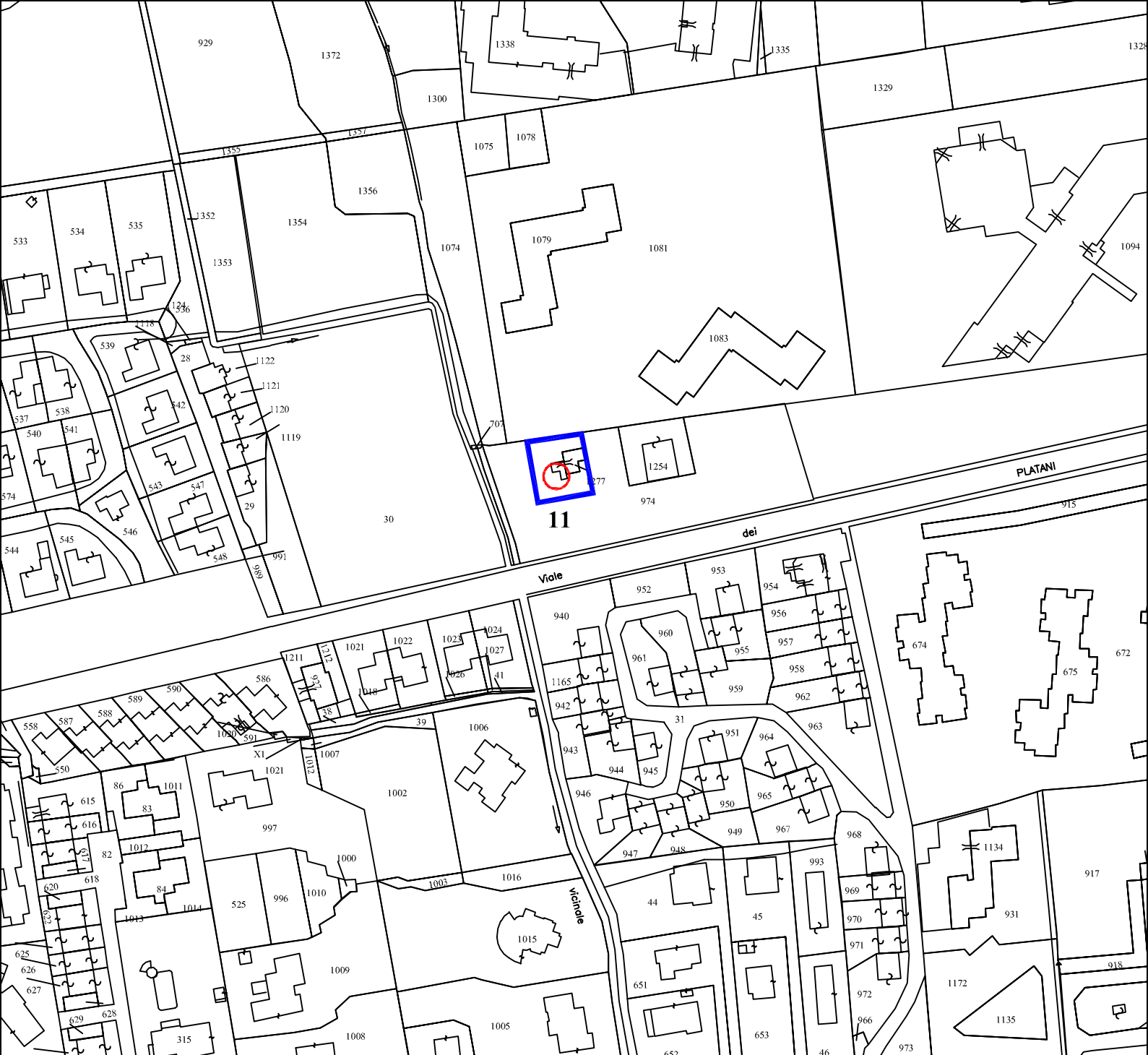
Comune di Arese (MI)

ESTRATTO MAPPA CATASTALE


Scala 1:2000



STUDIO IDROGEOLOGICO
associato
Adriano Ghezzi fondatore - 1964



pozzo n. 11
(Foglio 3, mappale 974)



zona di tutela assoluta

Comune di Arese (MI)

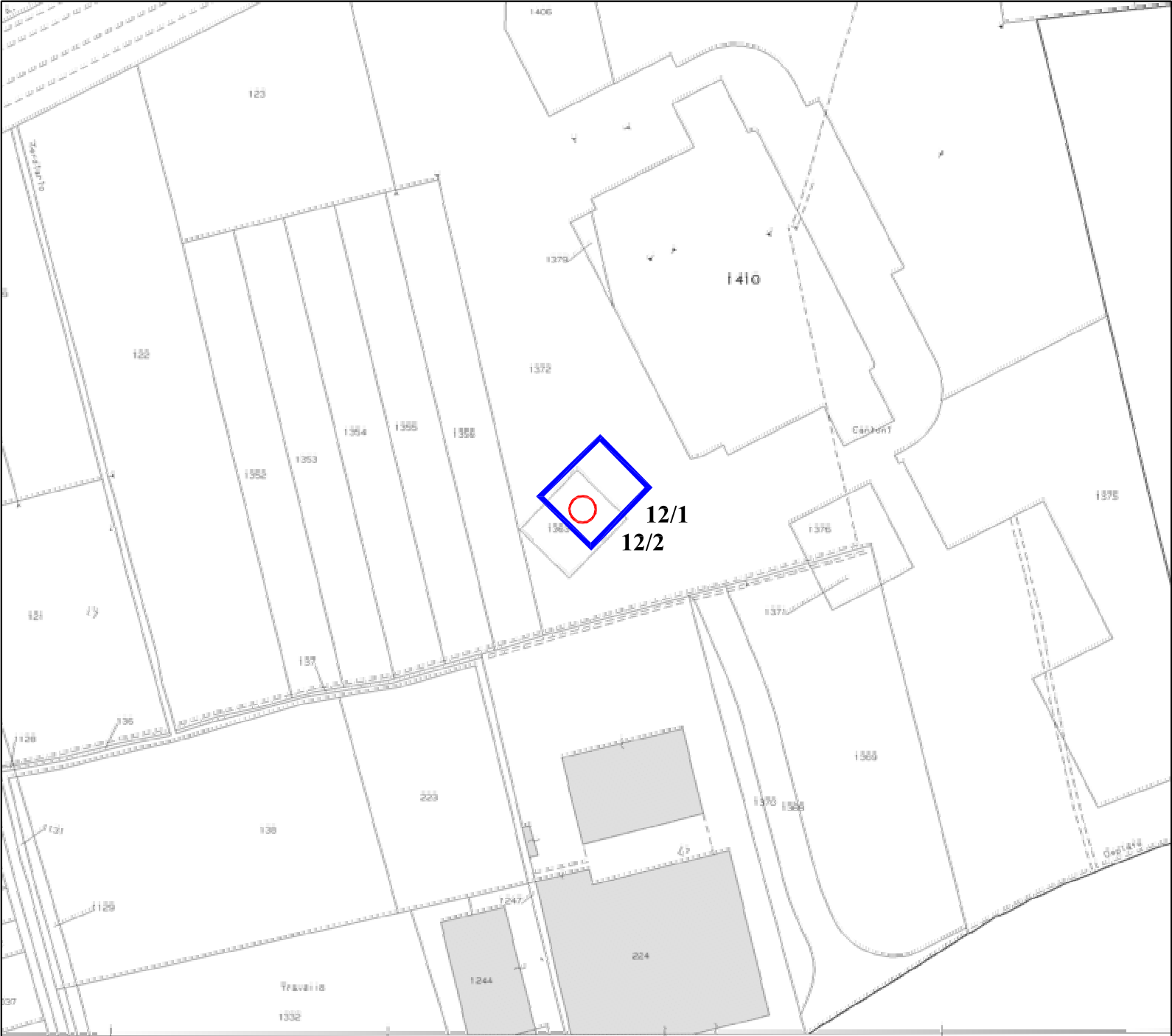
ESTRATTO MAPPA CATASTALE


Scala 1:2000




STUDIO IDROGEO TECNICO
associato
Adriano Ghezzi fondatore - 1964

ALL. 6/6



 **pozzo n. 12**
(Foglio 6, mappale 1363)

 **zona di tutela assoluta**

Comune di Arese (MI)

ESTRATTO MAPPA CATASTALE
Scala 1:2000



STUDIO IDROGEOTECNICO
associato
Adriano Ghezzi fondatore - 1964